

**ARCHEO Sever o. p. s.**



## **VÝROČNÍ ZPRÁVA ZA ROK 2022**



*Soběsuky nad Ohří, pískovna IV-západ; hrob kultury se šňůrovou keramikou (± 2500 př. Kr.),  
dvouuchá amfora s typickým výzdobným motivem stromečku (foto A. Káčerik)*

**ARCHEO Sever o. p. s.**  
**Výroční zpráva za rok 2022**

**Vydal: ARCHEO Sever o. p. s., Teplice, červenec-srpen 2023**  
**Redakce: Aleš Káčerik, Veronika Káčeriková Kostovová**  
**Neprodejné**

## ÚVOD

ARCHEO Sever o. p. s. je česká nestátní nezisková organizace s právním statutem obecně prospěšné společnosti dle zákona č. 248/1995 Sb., o obecně prospěšných společnostech, v platném znění. Posláním společnosti je ochrana, záchrana, dokumentace a výzkum archeologických, stavebních a jiných historických památek a výchova a vzdělávání v oblasti archeologie a památkové péče.

ARCHEO Sever o. p. s. (dále jen společnost) byla založena 26. 2. 2013 podpisem Zakládací smlouvy zakladatelem Mgr. Karlem Kašákem a Mgr. Peterem Kováčikem Ph.D. V zakládací listině zakladatelé rovněž jmenovali členy správní rady a členy dozorčí rady.

Společnost vznikla zápisem do rejstříku obecně prospěšných společností, vedeném Krajským soudem v Ústí nad Labem (oddíl O, vložka 462) dne 19. 3. 2013.

Sídlo společnosti: K Vápence 448, 415 03 Teplice.

IČO společnosti: 015 07 583

DIČ společnosti: CZ015 07 583

Činnost společnosti určuje základní dokument, tzv. Zakládací smlouva ze dne 26. 2. 2013, který je dispozici na webové adrese: [www.archeosever.cz](http://www.archeosever.cz)

\* \* \* \* \*

Společnosti ARCHEO Sever o. p. s. bylo **rozhodnutím Ministerstva kultury České republiky uděleno Povolení k provádění archeologických výzkumů na dobu tří let s platností od 21. 2. 2023.**

Dne 25. 4. 2023 byla podepsána Dohoda o rozsahu a podmínkách provádění archeologických výzkumů, která byla uzavřena s Akademií věd České republiky.

ARCHEO Sever o. p. s. tedy je v tomto smyslu oprávněnou organizací s územní působností v Karlovarském a Ústeckém kraji.

## ORGÁNY SPOLEČNOSTI (STAV KE DNI 30. 6. 2023)

### SPRÁVNÍ RADA:

Správní rada společnosti má tři členy. První správní radu jmenovali zakladatelé v zakládací smlouvě společnosti. Další členství vzniká volbou. Členy správní rady společnosti ARCHEO Sever o. p. s. aktuálně jsou:

**Mgr. Peter Kováčik, Ph.D.** r. č. 720528/7518, trvale bytem Benešovo náměstí 70, 594 51 Křižanov

- předseda správní rady, vznik funkce 7. 2. 2014, vznik členství 19. 3. 2013, 4. volební období (od 10. 1. 2022 na 3 roky)

**Mgr. Karel Kašák**, r. č. 740429/1345, trvale bytem Za nádražím 213, Nádražní Předměstí, 381 01 Český Krumlov

- člen správní rady, vznik členství 19. 3. 2013, 4. volební období (od 10. 1. 2022 na 3 roky)

**Veronika Káčeriková Kostovová, DiS.**, r. č. 885822/3033, trvale bytem Lesní 432, 431 45 Březno u Chomutova

- členka správní rady, vznik funkce 21. 8. 2020, 1. volební období (od 21. 8. 2020 na 3 roky)

### DOZORČÍ RADA:

Kontrolním orgánem společnosti je dozorčí rada. První dozorčí radu jmenovali zakladatelé, další členství vzniká volbou. Členy dozorčí rady společnosti ARCHEO Sever o. p. s. aktuálně jsou:

**Mgr. Jiří Šlajsna**, r. č. 780928/2756, trvale bytem K. H. Borovského 133, 434 01 Most

- předseda dozorčí rady, vznik funkce 7. 2. 2014, vznik členství 19. 3. 2013, 4. volební období (od 11. 7. 2022 na 3 roky)

**Karel Svoboda**, r. č. 690620/0004, trvale bytem Červenková 524, Střížkov, 182 00 Praha 8

- člen dozorčí rady, vznik členství 19. 3. 2013, 4. volební období (od 11. 7. 2022 na 3 roky)

**Mgr. Josef Märč**, r. č. 640215/1888, trvale bytem Gerstnerova 4127, 430 03 Chomutov,

- člen dozorčí rady, vznik členství dne 21. 7. 2016, 3. volební období (od 11. 7. 2022 na 3 roky)

### STATUTÁRNÍ ORGÁN – ŘEDITEL SPOLEČNOSTI:

Ředitelem společnosti ARCHEO Sever o. p. s. byl správní radou jmenován dne 31. 7. 2014 **Mgr. Aleš Káčerik**, narozen 20. 3. 1978 v Chomutově, s adresou trvalého pobytu Lesní 432, 431 45 Březno u Chomutova.

## ZASEDÁNÍ KONTROLNÍCH ORGÁNŮ SPOLEČNOSTI V ROCE 2022

Dne 10. 1. 2022 se konalo v sídle společnosti ARCHEO Sever o. p. s. 17. zasedání správní rady, jehož hlavním jednacím bodem programu byla volba 2 členů správní rady, kterým uplynulo tříleté funkční období a volba předsedy správní rady společnosti.

Dne 11. 7. 2022 se konalo v sídle společnosti ARCHEO Sever o. p. s. sloučené 18. zasedání správní rady a 12. zasedání dozorčí rady. Hlavními jednacími body programu bylo: (1) jmenování a volba 3 členů dozorčí rady, kterým uplynulo tříleté funkční období včetně volby předsedy dozorčí rady společnosti, (2) projednání a schválení účetní závěrky včetně seznámení s obsahem výroční zprávy společnosti a s výsledky hospodaření za rok 2021, (3) podání žádosti o prodloužení povolení k provádění archeologických výzkumů u Ministerstva kultury ČR.

### PERSONÁLNÍ OBSAZENÍ:

|  |  |
|--|--|
| <b>Mgr. Aleš Káčerik</b>                   | archeolog, ředitel společnosti                   |
| <b>Veronika Káčeriková Kostovová, DiS.</b> | specialistka archeologického výzkumu             |
| <b>Aleš Jindra</b>                         | asistent/specialista archeologického výzkumu     |
| <b>Ing. Jitka Nešvarová</b>                | mzdová a daňová účetní (externě)                 |
| <b>Žaneta Fürstová</b>                     | specialistka archeobotanického výzkumu (externě) |

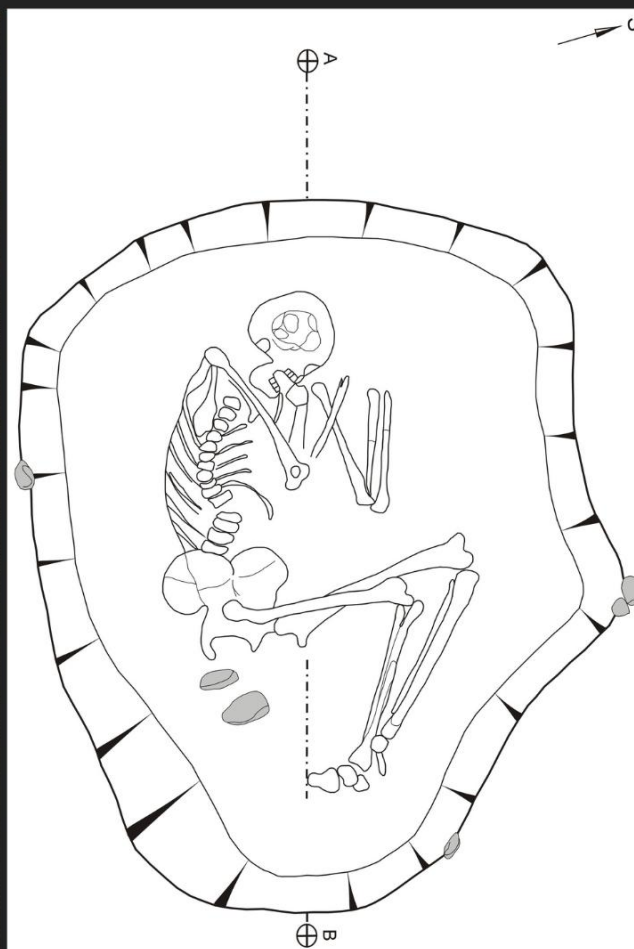
\*\*\*

- Ve společnosti bylo v roce 2022 celkem zaměstnáno 14 pracovníků na krátkodobý úvazek (dohody o provedení práce); jednorázově (v délce 1 kalendářního měsíce) byla využita služba dodávky pracovníků pro realizaci záchranného archeologického výzkumu.
- Environmentální zpracování uhlíků (antrakologické analýzy) bylo zadáno *Mgr. R. Kočárové (Archeologický ústav AV ČR, v. v. i., Praha)*.
- Služba proplavení vzorků sedimentů z archeologických výzkumů byla poptávána jak z *Muzea města Ústí nad Labem, p. o.*, tak i z *Regionálního muzea v Teplicích, p. o.*

\*\*\*

O výsledcích dlouhodobě vedeného záchranného archeologického výzkumu v areálu pískovny mezi Vikleticemi a Roztyly (okr. Chomutov) jsme referovali širší odborné veřejnosti v příspěvku „**Dlouhé neolitické stavby v pískovně u Soběsuk nad Ohří**“ (Informační kolokvium Archeologické výzkumy v Čechách v roce 2022 konané v Národním muzeu v Praze).

Pro širší neobdobnou veřejnost jsme uspořádali prezentaci shrnující dosavadní výsledky záchranného archeologického výzkumu v Soběsukách nad Ohří (sezóna 2020-2022) v kontextu pravěkého osídlení Chomutovska.



# MLADŠÍ A POZDNÍ DOBA KAMENNÁ NA CHOMUTOVSKU

Archeolog Mgr. Aleš Káčerik představí naleziště z pozdní doby kamenné ve Vikleticích u Nechranic a záchranný archeologický výzkum v pískovně u Soběsuk nad Ohří.

Přednáška je uvedena v rámci oslav Mezinárodního dne archeologie 2022.

**PONDĚLÍ 10. ŘÍJNA OD 17:00 / VSTUPNÉ: 60 Kč**

STUDIO3 PONTE RECORDS, MOSKEVSKÁ 12, BÝVALÉ KINO MÍR  
POD MĚSTSKOU KNIHOVNOU - VCHOD OD ZUŠ

## ZÁCHRANNÉ ARCHEOLOGICKÉ VÝZKUMY REALIZOVANÉ V ROCE 2022

Na území Ústeckého kraje jsme provedli celkem 7 archeologických akcí. Následující stručný přehled významnějších záchranných archeologických výzkumů (dále jen ZAV) je přiblížen v chronologickém pořadí tak, jak byly jednotlivé akce v terénu zahajovány naší institucí během roku a následně evidovány v aplikaci Archeologického informačního systému České republiky (<http://www.aiscr.cz/>).

**ARS 01/2022 – k. ú. Pětipsy**, okr. Chomutov; kulturní památka Zámek čp. 1 (ppč. 30, 33/4);  
stavba: *Revitalizace zámku Pětipsy*; investor: Via Levamente, z. s.; číslo projektu v rámci Archeologické mapy ČR: **C-202201560**

*Vedoucí výzkumu: Mgr. A. Káčerik; mladší zemědělský pravěk – polykulturní lokalita (doba halštatská, doba římská, závěr raného středověku).*

Celková plošná výměra zkoumaných intaktních archeologických a historických terénů v interiéru 1. podzemního podlaží západního křídla dosahovala 126 m<sup>2</sup>. Plošný odkryv byl proveden metodou položení nepravidelné čtvercové sítě s ponecháním kontrolních bloků.

Byla potvrzena existence poměrně mohutného pravěkého kulturního souvrství (kolísavé mocnosti 60-80 cm), jak v suterénní části interiéru zámku, tak vně objektu zámku, bezprostředně při patě základového zdiva stavební hmoty severního (i západního) křídla zámku. Vyzvednutím keramického střepového materiálu lze souvrství datovat z převážné části do mladšího období zemědělského pravěku (mladší fáze starší doby železné – stupně HC-HD doby halštatské; 7. – 5. stol. př. n. l.) s ojedinělým výskytem keramických zlomků ze starší doby římské (stupeň B; 1. – 2. stol. n. l.) s možným přesahem do mladší doby římské (stupeň C; 2./3. stol. n. l.). Kromě tohoto zjištění přinesl ZAV i poměrně překvapivá a zajímavá terénní data ke komponentě raně středověké. Po základním laboratorním ošetření byla analýzou střepového materiálu prokázána intruze (příměs) keramických zlomků z konce 11. stol. a průběhu 12. stol.

Závěrečná nálezová zpráva byla odevzdána v jarních měsících roku 2023 do archivu AM ČR spravované Archeologickým ústavem AV ČR v Praze.



**Foto. 01.** Pohled od jihozápadu na objekt zámku v Pětipsech (foto A. Káčerik).



**Foto 02.** Interiér 1. podzemního podlaží západního křídla, pohled od severozápadu (foto A. Káčerik).

**ARS 02/2022 – k. ú. Jirkov, k. ú. Kyjice**, okr. Chomutov, trať: „*Na drmalské cestě*“ (k. ú. Jirkov (ppč. 1391/3, 1386, 1387/3, 1391/1, 1392/1, 1384/4; k. ú. Kyjice (ppč. 245/1-3, 224/2, 229/9, 250/4, 258/5, 626/1); stavba: „Panattoni Park Chomutov North“; investor: ALEGRO-INVEST, a. s.; číslo projektu v rámci Archeologické mapy ČR: **C-202201219**(<http://www.archeologickamapa.cz/>).

*Vedoucí výzkumu: Mgr. A. Káčerik; starší i mladší doba římská*

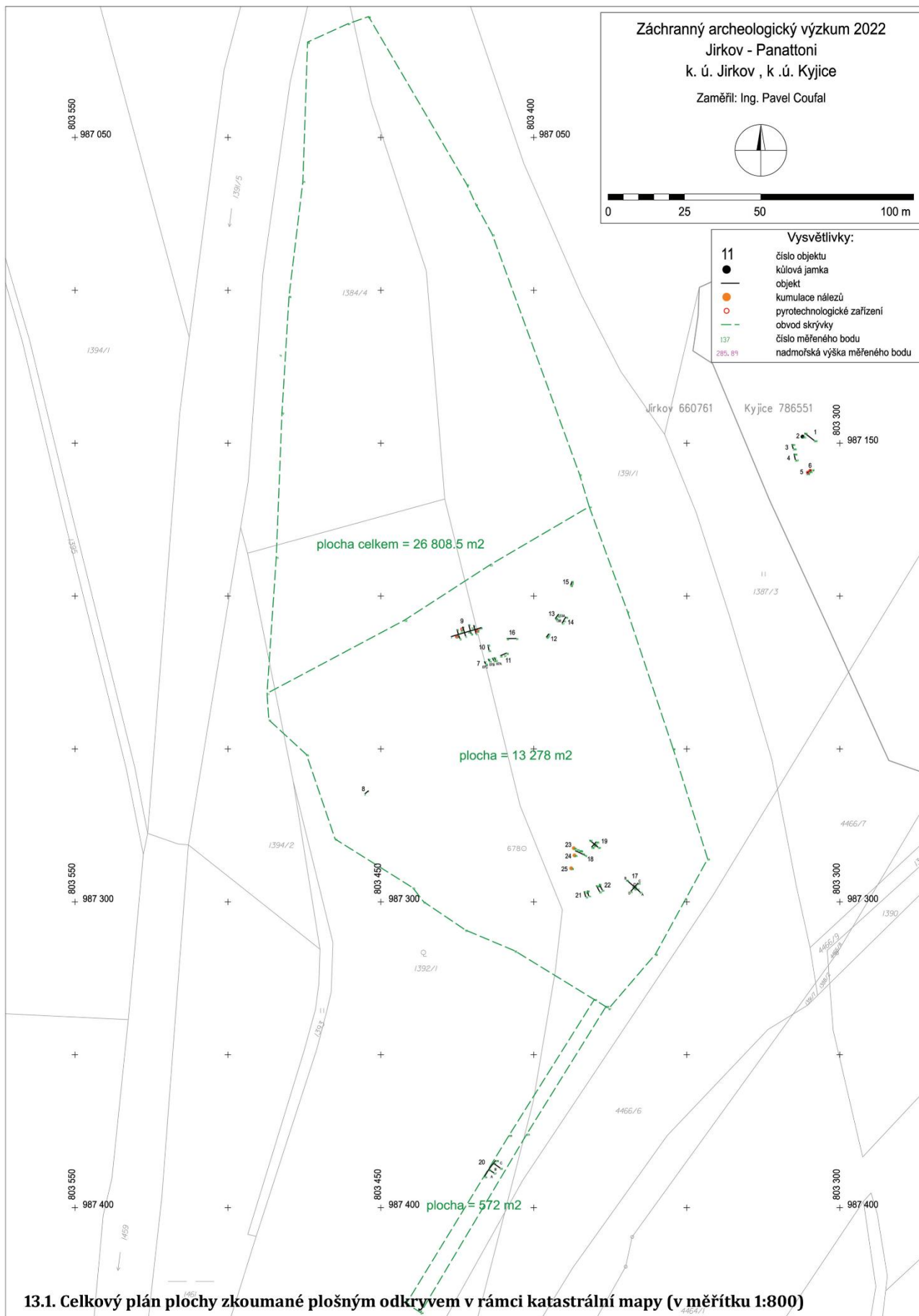
Záchranný archeologický výzkum (ZAV) na k. ú. Jirkova a Kyjic dotčeném výstavbou skladovacích hal a výrobní haly byl proveden na rozloze kolem 15-18 ha s tím, že vlastní plošný odkryv pozitivních nálezových situací byl zjištěn na cca 2 ha v jižní (jihovýchodní) části stavebního záboru.

ZAV byla doložena okrajová část velkého sídelního areálu, datovaného pravděpodobně do období mladší doby římské (průběh 3. stol. n. l.) s prostorovým uspořádáním ve 4 skupinách (mikroareálech) vydělených navzájem od sebe do vzdálenosti 80-100 m.

Zajímavým zjištěním, obohacujícím problematiku poznání mladší doby římské na území barbarka, tj. území severně od římského limitu – hranice Římské říše (severně řeky Dunaje), jsou jednak ojedinělé zlomky importované keramiky na kruhu vytáčené (římsko-provinciálního původu), tak i fragmenty ručně zhotovovaných pohárovitých nádob se zprohýbanými stěnami (*Faltenbechern*), pocházející z odlišného kulturního prostředí Durynské říše ve středním Polabí. Tento horizont je v archeologické literatuře uváděn pod označením skupina Haßleben-Leuna-Zakrzów; pozdní stupeň mladší doby římské C2 (250-300 n. l.).

Závěrečná nálezová zpráva byla odevzdána v letních měsících roku 2022 do archivu AM ČR spravované Archeologickým ústavem AV ČR v Praze.





**Plán 01.** Celkový plán ZAV proložený do situace katastrální mapy v měřítku 1:800 (Ing. P. Coufal).

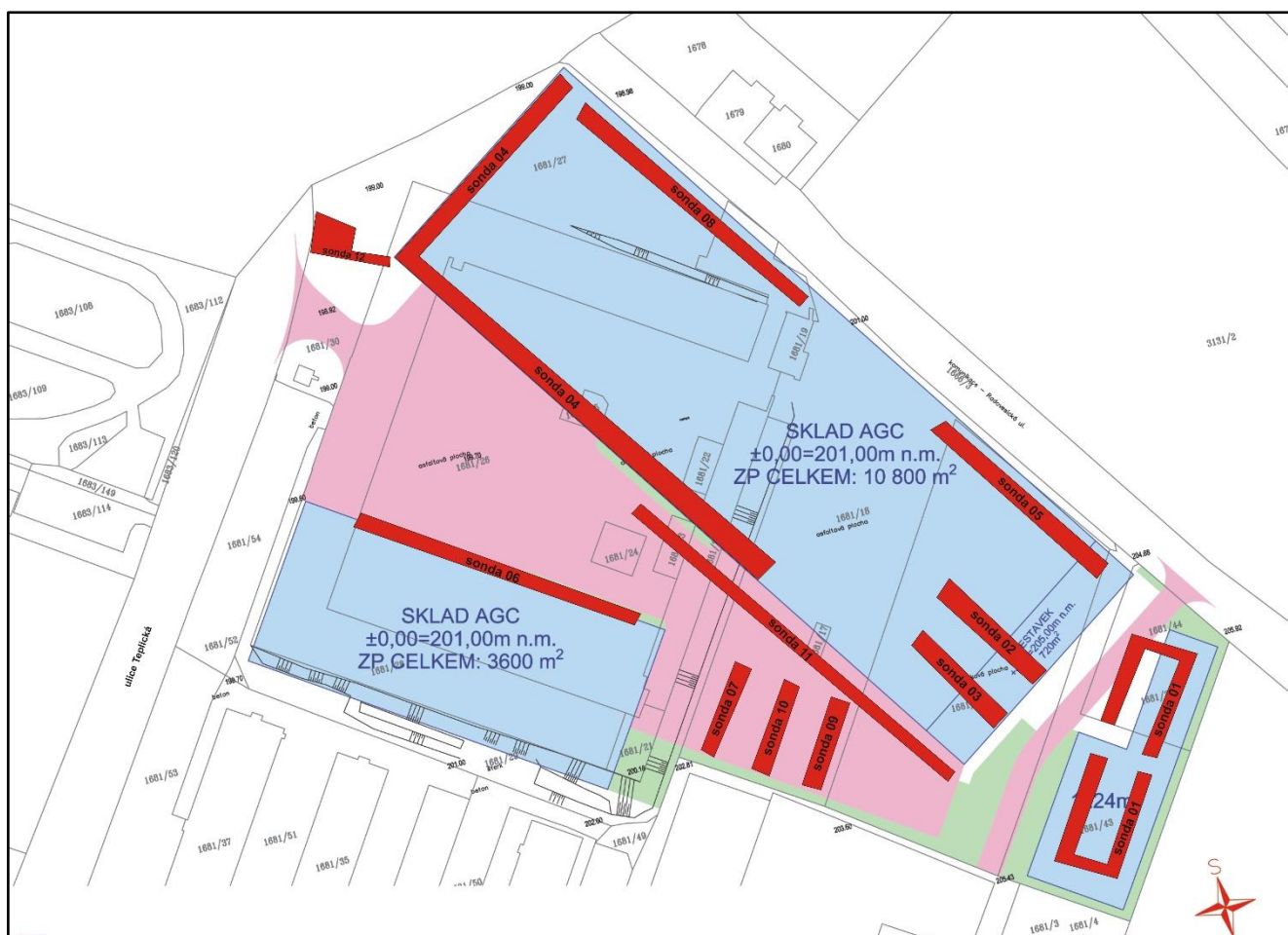
**ARS 03/2022 – k. ú. Bílina**, okr. Teplice; extravilán města; Teplické předměstí, trať „Srbsko“ („areál bývalé kasárna“, situovaný mezi ul. Teplická a Radovesická); ppč. 1681/2, 1681/10, 1681/17-20, 1681/22-29, 1681/43-44; stavba: „Výstavba skladových hal“; investor: JTH Idea, a. s.; číslo projektu v rámci Archeologické mapy ČR: **C-202200930**(<http://www.archeologickamapa.cz/>).

Vedoucí výzkumu: Mgr. A. Káčerik, negativní zjištění

Celková plocha ZAV - formou dohledu při hloubených sondách - byla 25.400 m<sup>2</sup> (2,54 ha) a v plném rozsahu korespondovala s celkovým stavebním záměrem na níže uvedených pozemkových parcelách určených k výstavbě skladových hal a jejich přílehlých obslužných ploch.

S ohledem k charakteru stavebního zásahu na dotčeném území byla zvolena metoda zjišťovacího výzkumu formou položení bagrovaných sond (až na úroveň rozhraní antropogenního nadloží a geologického podloží) s cílem dokumentovat úseky území nejvíce ohrožené stavbou. Sondy byly vytyčeny přesně v liniích budoucího obvodu plošné zástavby skladovacích hal A-B-C, založených hloubkově pomocí vrтанých pilotů.

Závěrečná nálezová zpráva byla odevzdána v podzimních měsících roku 2022 do archivu AM ČR spravované Archeologickým ústavem AV ČR v Praze.



**Plán 02.** Situace stavby v katastrální mapě v měřítku 1:500 s vyznačením archeologických sond č. 01-12, realizovaných mechanizací (zdroj: JTH Idea, a. s.; upraveno autorem).

**ARS 04/2022 – k. ú. Děčín**, okr. Děčín; intravilán města Děčína, městská část Děčín I, ulice Karla Čapka, Řetězová a Plavební; ppč. 2874, 2875, 2877, 2879, 2882, 249/1, 249/2); stavba: „REKO MS Děčín – Plavební + 2“; stovebník: GasNet, s. r. o.; číslo projektu v rámci Archeologické mapy ČR: C-202111834 (<http://www.archeologickamapa.cz/>)

*Vedoucí výzkumu: Mgr. A. Káčerik; přechod vrcholného středověku k ranému novověku*

Archeologická akce byla zahájena již v podzimních měsících roku 2021 s přesahem do jarních měsíců roku 2022. Záchranný archeologický výzkum byl realizován formou odborného dohledu. Stavba se nacházela v intravilánu dnešního města, přeloženého severně od zámku během 14. století z polohy zaniklé středověké lokace města na Mariánské louce, jižně od zámku.

Analýzou získaného střepového keramického materiálu lze konstatovat, že byl potvrzen předpoklad o městské zástavbě v rámci bloku („špalíčku“) pozdně středověkých měšťanských domů s poměrně širokým datačním rozptylem (průběhu 16. stol. s přesahem do počátku 17. stol.).

Závěrečná nálezová zpráva byla odevzdána na přelomu jara a léta roku 2022 do archivu AM ČR spravované Archeologickým ústavem AV ČR v Praze.



**Mapa 01.** Výřez císařského povinného otisku stabilního katastru města Děčína z roku 1843 v měřítku 1 : 2 880 (Zdroj: Slavíčková 1998, mapový list č. 7; upraveno autorem).

**ARS 05/2022 – k. ú. Soběsuky nad Ohří, okr. Chomutov; extravilán obce; *trat' "U Hřbitova"*; ppč. 157/18;**  
stavba: „*Těžba štěrkopísku Soběsuky IV-západ*“; investor: Severočeské pískovny a štěrkovny,  
s. r. o.; číslo projektu v rámci Archeologické mapy ČR: **C-202007739**  
(<http://www.archeologickamapa.cz/>)

*Vedoucí výzkumu: Mgr. A. Káčerik; sídlištní jáma kultury s vypíchanou keramikou, hroby kultury se šňůrovou keramikou a kultury únětické, půdorysy nadzemních křulových konstrukcí domů pravděpodobně kultury únětické.*

Plošný odkryv o rozloze přibližně 0,8 ha v poloze pracovně nazývané pískovna IV-západ (1. etapa) byl prováděn během měsíců duben až červen a září až prosinec 2022. Počtem prozkoumaných objektů bylo dosaženo bezmála 1000 zahloubených objektů, převážně křulových/sloupových jam (několik neúplných půdorysů nadzemních domů, z nichž jeden - severozápado-jihovýchodní orientace - dosahoval délky kolem 50 m, pravděpodobně kultura únětická).

Jistě zajímavým byl sídlištní objekt č. 1734 (chata předběžně datovaná do kultury se šňůrovou keramikou) s kostrovým pohřbem (bohužel bez hrobové výbavy) v úrovni pod podlahou této chaty. Dále byly zachyceny kostrové hroby kultury se šňůrovou keramikou (obj. 1735; obj. 1917 - vrtané psí ? stoličky zubů tvořící ženský šperk - pravděpodobně náramek; obj. 2001 a obj. 2002 - bez dochované kostry; obj. 2482 - v superpozici se žárovým hrobem (obj. 2482-A) obsahujícím měděný/bronzový spirálovitě stočený drátek s kosterním článkem lidského prstu uvnitř!).

Starobronzovou komponentu kultury únětické zastupovaly kostrové hroby (obj. 1738 - vícečetný v neanatomické poloze; obj. 1953 - s hrobovou jámou vyloženou kameny; obj. 1983; obj. 2407 - s náhrdelníkem z kostěných kroužků; obj. 2409; obj. 2411; obj. 2535 - dětský hrob).

Zpracování výzkumné sezóny z roku 2021 do podoby závěrečné nálezové zprávy bylo provedeno na přelomu roku 2022/2023 s tím, že byla připojena také zpráva o antropologickém zpracování 4 kostrových pohřbů z výzkumné sezóny z roku 2020. Nálezová zpráva byla odevzdána do archivu AM ČR spravované Archeologickým ústavem AV ČR v Praze.

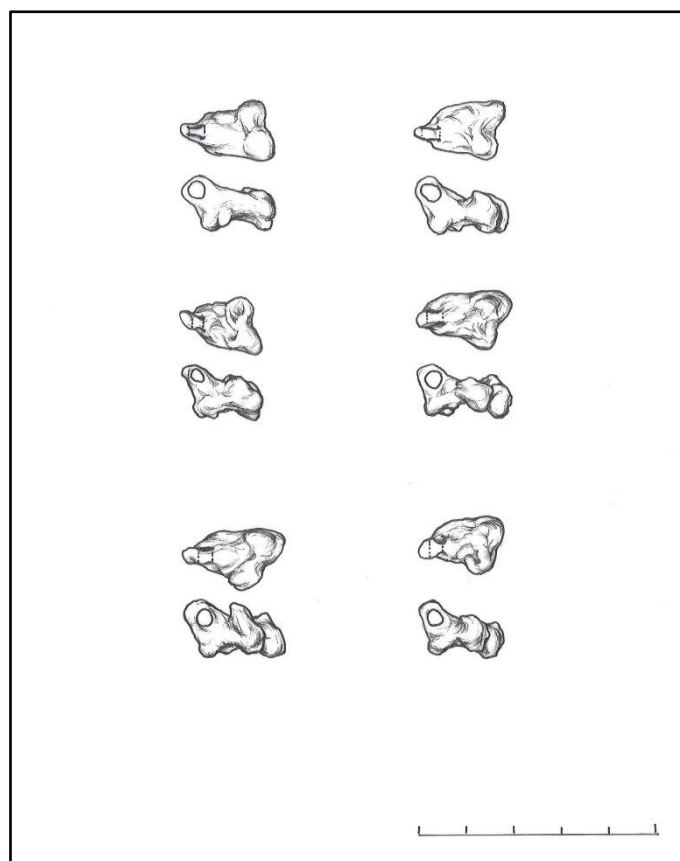


**Foto 03.** *Bezpilotní snímek (dron) skryté plochy; pohled přibližně z jihozápadu.*

(poskytnuto s laskavým svolením investora).



**Foto 04.** Pohřeb nedospělého jedince v kostrovém hrobě (kultura únětická, ± 2000 př. Kr.) s nálezem několika kostěných korálků (foto A. Káčerik).



**Obr. 01.** Hrob kultury se šňůrovou keramikou (± 2500 př. Kr.); ženský šperk (náramek) složený ze 6 vrtaných (asi psích) stoliček zubů; kresba L. Marks.

**ARS 06/2022 – k. ú. Bílenec, Černčice u Petrohradu, Petrohrad, Stebno u Petrohradu, Mukoděly, Malměřice a Ležky**; okr. Louny; stavba: „Zjišťovací archeologický průzkum v úseku trasy dálnice *D6 Lubenec - Petrohrad*“; investor: Ředitelství silnic a dálnic ČR; číslo projektu v rámci Archeologické mapy ČR: **C-202209709** (<http://www.archeologickamapa.cz/>).

*Vedoucí výzkumu: Mgr. M. Bradová (spol. ZIP, o. p. s.); mezolit, mladší doba bronzová, starší doba železná, mladší zemědělský pravěk, vrcholný středověk až novověk (16. století až závěr 18. století)*

V průběhu měsíce listopadu roku 2022 až února 2023 (I. etapa) a května až června roku 2023 (II. etapa) byl realizován zjišťovací archeologický průzkum v trase budoucí dálnice D6 (mezi obcí Bílenec a obcí Ležky nedaleko Lubence v okrajové části Ústeckého kraje). Celková délka liniové stavby určená k archeologickému průzkumu dosahovala 12,5 km. Cílem průzkumu bylo pomocí bagrovaných liniových sond zjistit rozsah pozitivních nálezových situací a na základě toho stanovit rámcové metodické postupy při navazujícím předstihovém záchranném archeologickém výzkumu.

## **PŘÍLOHY**

### **(HOSPODAŘENÍ SPOLEČNOSTI)**

Rozvaha pro nevýdělečné organizace ve zkráceném rozsahu ke dni 31. 12. 2022

Výkaz zisku a ztráty pro nevýdělečné organizace ve zkráceném rozsahu ke dni 31. 12. 2022

Příloha v účetní závěrce (rozvahový den 31. 12. 2022)

# ROZVAHA pro nevýdělečné organizace

ve zkráceném rozsahu

ke dni 31.12.2022

(v celých tisících Kč)

Název a sídlo účetní jednotky

Archeo Sever o.p.s.

K Vápence 448

Teplice 3

41503

IČO

0 1 5 0 7 5 8 3

| Označení<br>a                  | AKTIVA<br>b  | Stav k prvnímu dni účetního<br>období<br>1 | Stav k poslednímu dni účetního<br>období<br>2 |
|--------------------------------|--|--|---|
| <b>A.</b>                      | <b>Dlouhodobý majetek celkem (A.I. + A.II. + A.III. + A.IV.)</b> | 0  | 0   |
| A. I.                          | Dlouhodobý nehmotný majetek celkem                               | 0  | 0   |
| A. II.                         | Dlouhodobý hmotný majetek celkem                                 | 0  | 0   |
| A. III.                        | Dlouhodobý finanční majetek celkem                               | 0  | 0   |
| A. IV.                         | Oprávký k dlouhodob. majetku celkem                              | 0  | 0   |
| <b>B.</b>                      | <b>Krátkodobý majetek celkem (B.I. + B.II. + B.III. + B.IV.)</b> | 239  | 203   |
| B. I.                          | Zásoby celkem  | 0  | 0   |
| B. II.                         | Pohledávky celkem  | 169  | 93  |
| B. III.                        | Krátkodobý finanční majetek celkem                               | 67   | 107   |
| B. IV.                         | Jiná aktiva celkem   | 3  | 3   |
| <b>AKTIVA CELKEM (A. + B.)</b> |  | <b>239</b>                                 | <b>203</b>                                    |

| Označení<br>a                  | PASIVA<br>b   | Stav k prvnímu dni účetního<br>období<br>3 | Stav k poslednímu dni účetního<br>období<br>4 |
|--------------------------------|---|--|---|
| <b>A.</b>                      | <b>Vlastní zdroje celkem (A.I. + A.II.)</b>               | -6   | -64   |
| A. I.                          | Jmění celkem  | 0  | 0   |
| A. II.                         | Výsledek hospodaření celkem                               | -6   | -64   |
| <b>B.</b>                      | <b>Cizí zdroje celkem (B.I. + B.II. + B.III. + B.IV.)</b> | 245  | 267   |
| B. I.                          | Rezervy celkem  | 0  | 0   |
| B. II.                         | Dlouhodobé závazky celkem                                 | 0  | 0   |
| B. III.                        | Krátkodobé závazky celkem                                 | 243  | 261   |
| B. IV.                         | Jiná pasiva celkem  | 2  | 6   |
| <b>PASIVA CELKEM (A. + B.)</b> |   | <b>239</b>                                 | <b>203</b>                                    |

Sestaveno dne: 16.3.2023

Podpisový záznam statutárního orgánu účetní jednotky nebo  
podpisový záznam fyzické osoby, která je účetní jednotkou

Právní forma účetní jednotky  
OBECNĚ PROSPĚŠNÁ SPOLEČNOST

Osoba odpovědná za účetnictví (jméno a podpis)  
Mgr. Aleš Káčerik

Předmět podnikání  
archeologický výzkum

Osoba odpovědná za účetní závěrku (jméno a podpis)  
Ing. Jitka Nešvarová

tel.: 417536171

linka:



# VÝKAZ ZISKU A ZTRÁTY pro nevýdělečné organizace

ve zkráceném rozsahu

ke dni 31.12.2022

(v celých tisících Kč)

|                 |
|-----------------|
| IČO             |
| 0 1 5 0 7 5 8 3 |

Název a sídlo účetní jednotky

Archeo Sever o.p.s.

K Vápence 448

Teplice 3

41503

| Označení<br>a | NÁKLADY<br>b  | Činnost     |                  |             |
|---------------|---|-------------|------------------|-------------|
|               |   | hlavní<br>1 | hospodářská<br>2 | celkem<br>3 |
| A.I.          | Spotřebované nákupy a nakupované služby   | 207         |                  | 207         |
| A.II.         | Změny stavu zásob vlastní činnosti a aktivace   | 0           |                  | 0           |
| A.III.        | Osobní náklady  | 587         |                  | 587         |
| A.IV.         | Daně a poplatky   | 2           |                  | 2           |
| A.V.          | Ostatní náklady   | 107         |                  | 107         |
| A.VI.         | Odpisy, prodaný majetek, tvorba a použití rezerv a opravných položek                    | -40         |                  | -40         |
| A.VII.        | Poskytnuté příspěvky  | 0           |                  | 0           |
| A.VIII.       | Daň z příjmů  | 0           |                  | 0           |
|               | <b>NÁKLADY CELKEM (A.I. + A.II. + A.III. + A.IV. + A.V. + A.VI. + A.VII. + A.VIII.)</b> | <b>863</b>  |                  | <b>863</b>  |

| Označení<br>a | VÝNOSY<br>b   | Činnost     |                  |             |
|---------------|---|-------------|------------------|-------------|
|               |   | hlavní<br>1 | hospodářská<br>2 | celkem<br>3 |
| B.I.          | Provozní dotace   | 0           |                  | 0           |
| B.II.         | Přijaté příspěvky   | 0           |                  | 0           |
| B.III.        | Tržby za vlastní výkony a za zboží                          | 0           | 805              | 805         |
| B.IV.         | Ostatní výnosy  | 0           |                  | 0           |
| B.V.          | Tržby z prodeje majetku                                     | 0           |                  | 0           |
|               | <b>VÝNOSY CELKEM (B.I. + B.II. + B.III. + B.IV. + B.V.)</b> | <b>0</b>    | <b>805</b>       | <b>805</b>  |
| C.            | Výsledek hospodaření před zdaněním                          | -863        | 805              | -58         |
| D.            | Výsledek hospodaření po zdanění                             | -863        | 805              | -58         |

|   |  |
|---|--|
| Sestaveno dne:<br>16.3.2023                                 | Podpisový záznam statutárního orgánu účetní jednotky nebo<br>podpisový záznam fyzické osoby, která je účetní jednotkou |
| Právní forma účetní jednotky<br>OBECNĚ PROSPĚŠNÁ SPOLEČNOST | Osoba odpovědná za účetnictví (jméno a podpis)<br>Mgr. Aleš Káčerik  |
| Předmět podnikání<br>archeologický výzkum                   | Osoba odpovědná za účetní závěrku (jméno a podpis)<br>Ing. Jitka Nešvarová<br>tel.: 417536171 linka:                   |

# Příloha v účetní závěrce § 29 vyhl. č. 504/2002 Sb.

## Název a sídlo účetní jednotky

Archeo Sever o.p.s.

K Vápence 448, 41503 Teplice 3

## Údaje o účetní jednotce

IČ: 01507583

Zapsána u: Krajského soudu v Ústí nad Labem

Zapsána do OR dne: 19.3.2013

Právní forma: OBECNĚ PROSPĚŠNÁ SPOLEČNOST

V likvidaci: Ne

Předmět podnikání: Výzkum a vývoj v oblasti jiných přírodních věd

Rozvahový den: 31.12.2022

Okamžik sestavení účetní závěrky: 16.3.2023

Spisová značka: O 462

## Použité obecné účetní zásady a metody

### Účetní zásady

Účetní jednotka účtuje podle zákona o účetnictví č. 563/91 Sb., vyhl. 504/2002 Sb. pro účetní jednotky, u kterých hlavním předmětem činnosti není podnikání a českých účetních standardů pro účetní jednotky, u kterých hlavním předmětem činnosti není podnikání.

Účetnictví je vedeno v plném rozsahu, účetní závěrka je sestavována ve zkráceném rozsahu.

### Účetní metody

1. Účetní jednotka neprovádí odpisy majetku, nevlastní žádný dlouhodobý majetek.
2. Přepočítání z cizích měn se provádí aktuálním denním kurzem ČNB.
3. V roce 2022 byla zrušena opravná zákonná položka k pohledávkám dle § 8a ve výši 49,863,56 Kč na Parka s.r.o. a vytvořena opravná zákonná položka k pohledávkám podle § 8a ve výši 9,891,07 Kč na Parka s.r.o..

## Použité oceňovací modely

1. hmotný majetek kromě zásob s výjimkou majetku vytvořeného vlastní činností se oceňuje pořizovacími cenami,
2. hmotný majetek vytvořený vlastní činností se oceňuje vlastními náklady (přímé náklady+režie)
3. nakoupené zásoby se oceňují pořizovacími cenami, tj. zásoby na skladě se účtují v pořizovacích cenách
4. zásoby vytvořené vlastní činností se oceňují vlastními náklady (přímé náklady+režie)
5. peněžní prostředky a ceniny se oceňují jmenovitou hodnotou
6. pohledávky se oceňují jejich jmenovitou hodnotou, postoupené pohledávky jsou oceňovány pořizovací cenou.

Podpisový záznam statutárního orgánu

Podpisový záznam účetní jednotky

.....

.....